






LEGENDA

-  CONFINI DEL PARCO REGIONALE DEL SERIO
-  PERIMETRO NUCLEO DI ANTICA FORMAZIONE 1° LEVATA - I.G.M.
-  PERIMETRO NUCLEO DI ANTICA FORMAZIONE INDIVIDUATO DAL P.G.T.
-  Superficie tolta dal N.A.F. della 1° levata I.G.M. perché ricomprende aree o edifici con tipologia NON COERENTE, a seguito di avvenute alterazioni
-  Superficie aggiunta al N.A.F. della 1° levata I.G.M. perché ricomprende aree o edifici con tipologia COERENTE

REGIONE LOMBARDIA
 provincia di Cremona

COMUNE DI
RIPALTA GUERINA

P.G.T.
piano di governo del territorio

reso in unico atto ai sensi e per gli effetti dell'Art. 10-bis comma 2 della L.R. 11.03.2005 n° 12

Documento di Piano
Piano delle Regole
Piano dei Servizi

TAV. 8/A

scala 1 : 1000

Definizione del perimetro del Nucleo di Antica Formazione (N.A.F.)

studio progettuale di pianificazione territoriale
 arch. mario gazzoli
 collaborazione ed elaborazione
 arch. chiara stefania incerti

26012 castelleone - via quadelle, 2/a - tel./fax. 0374_351399 e-mail: gazzolimario@libero.it