



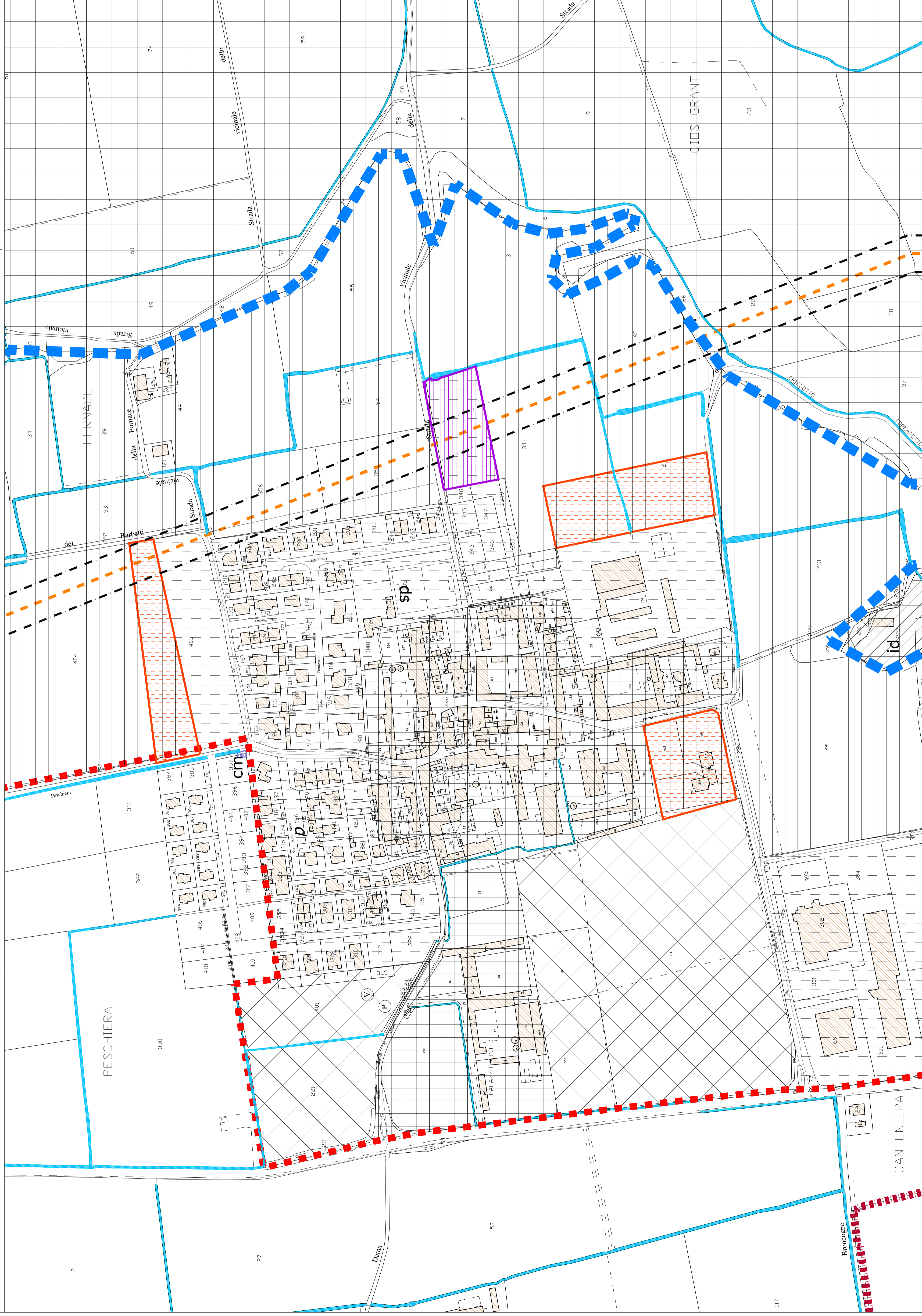









LEGENDA

-  Confine comunale catastale
-  Metanodoto - Shm rete gas assegnato ai vicoli e norms. di cui al D.M. 24.11.1984 e rettila fascia di rispetto = 10,00 m.

-  VARIANTE DA ART. 18 AD ART. 21 DELLE N.T.A. DEL PARCO
-  VARIANTE DA ART. 21 AD ART. 18 DELLE N.T.A. DEL PARCO



P.T.C. del Parco del Serio

-  CONFINE DEL PARCO REGIONALE (il confine coincide con il margine interno del tratto grafico)
-  ZONA DI RIQUALIFICAZIONE AMBIENTALE (ART. 17)
-  ZONA AGRICOLA (ART. 18)
-  CENTRI STORICI E NUCLEI DI ANTICA FORMAZIONE (ART. 20)
-  AMBITI DI CONTESTO AI CENTRI STORICI E NUCLEI DI ANTICA FORMAZIONE (ART. 20)
-  ZONA DI INIZIATIVA COMUNALE ORIENTATA (ART. 21)
-  LIMITE DI FASCIA FLUVIALE DI TUTELA NATURALISTICA DEL Fiume Serio (ART. 29)

REGIONE LOMBARDIA  
provincia di Cremona

COMUNE DI RIPALTA GUERINA

**P.G.T.**  
piano di governo del territorio  
reso in unico atto ai sensi e per gli effetti  
dell'Art. 10-bis comma 2 della L.R. 11.03.2005 n° 12

**Documento di Piano**  
**Piano delle Regole**  
**Piano dei Servizi**

\*\*\*\*\*

proposta di modificazione ambiti e  
zona di iniziativa comunale orientata  
nel P.T.C. del Parco del Serio

**Elaborato aggiuntivo 01/V**  
INDIVIDUAZIONE AMBITI DI MODIFICA

scala 1 : 2000

studio progettuale di pianificazione territoriale  
arch. marco gazzoli  
collaborazione ed elaborazione  
arch. chiara stefania yenni  
26012 castelleone - via quadelle, 2/a - tel/fax. 0374\_351399 e-mail: gazzolinario@libero.it